



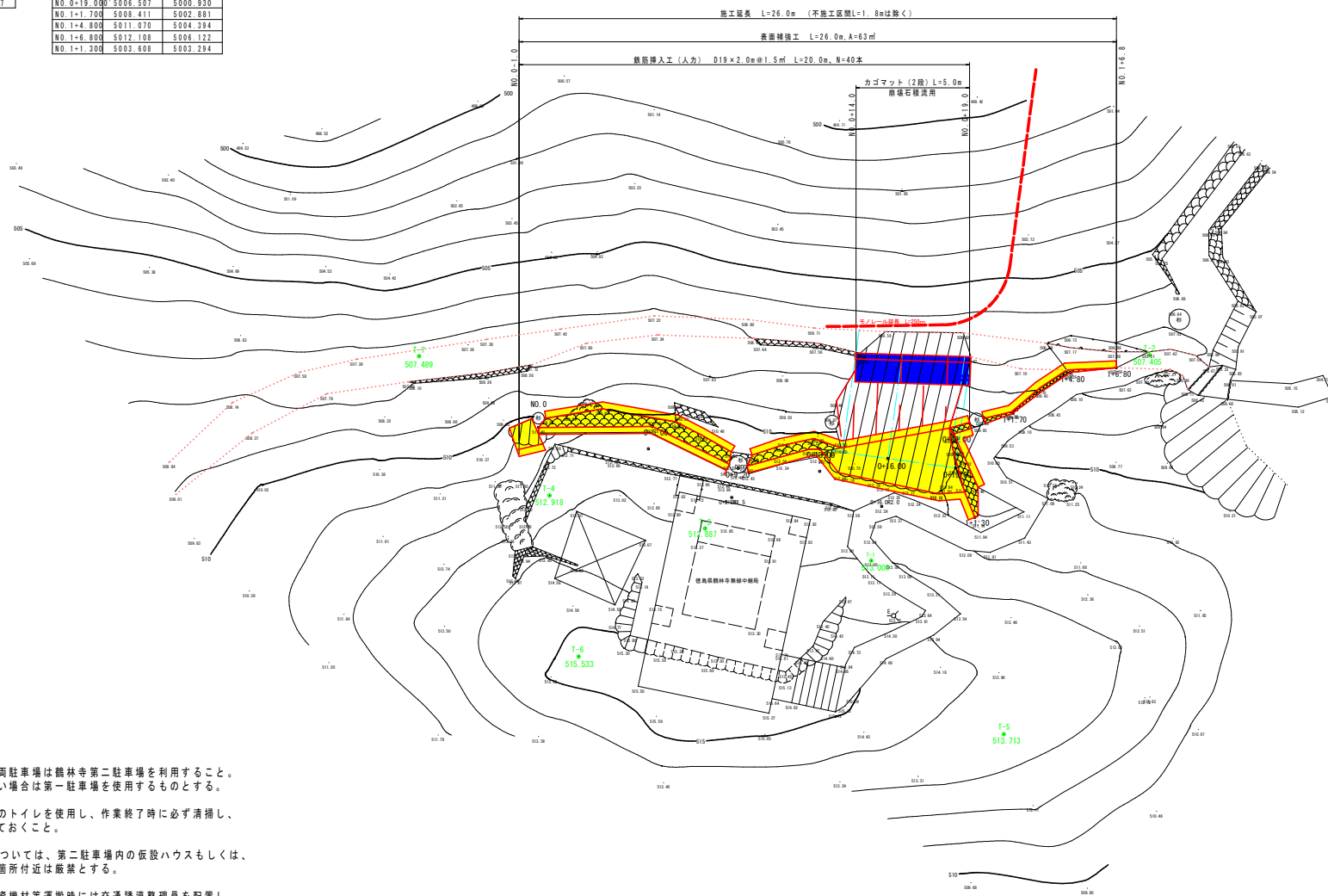
基準点座標

点名	X	Y
T-1	5000.000	5000.000
T-2	5013.218	5007.191
T-3	4998.207	4992.860
T-4	4996.650	4986.121
T-5	4995.591	5008.417
T-6	4990.833	4990.231
T-7	4999.741	4978.417

中心線座標

点名	X	Y
N.O.0	4999.131	4984.440
N.O.0+5.000	5001.268	4988.911
N.O.0+9.200	5001.185	4993.062
N.O.0+13.000	5003.455	4995.924
N.O.0+16.000	5004.223	4998.778
N.O.0+19.000	5005.196	5001.632
N.O.0+19.000	5006.507	5000.930
N.O.1+1.700	5008.411	5002.881
N.O.1+4.800	5011.070	5004.394
N.O.1+6.800	5012.108	5006.122
N.O.1+1.300	5003.600	5003.294

平面図
S=1/100



■注意事項

- 仮設ハウス、資材置き場、車両駐車場は鶴林寺第二駐車場を利用すること。
ただし、運搬時等やむを得ない場合は第一駐車場を使用するものとする。
- トイレは鶴林寺第一駐車場内のトイレを使用し、作業終了時に必ず清掃し、
トイレトペーパーを補充しておくこと。
- 火気(タバコ、ストーブ等)については、第二駐車場内の仮設ハウスもしくは、
車内のみとし、境内及び施工箇所付近は厳禁とする。
- 第一駐車場から山門における資機材等運搬時には交通誘導整理員を配置し、
参拝者の安全を確保すること。
- 中継局付近での資機材等の置ききは最小限に留め、作業ヤード及び仮置き場
として必要がある場合には、土のう等を作製し設置すること。

実施設計図面

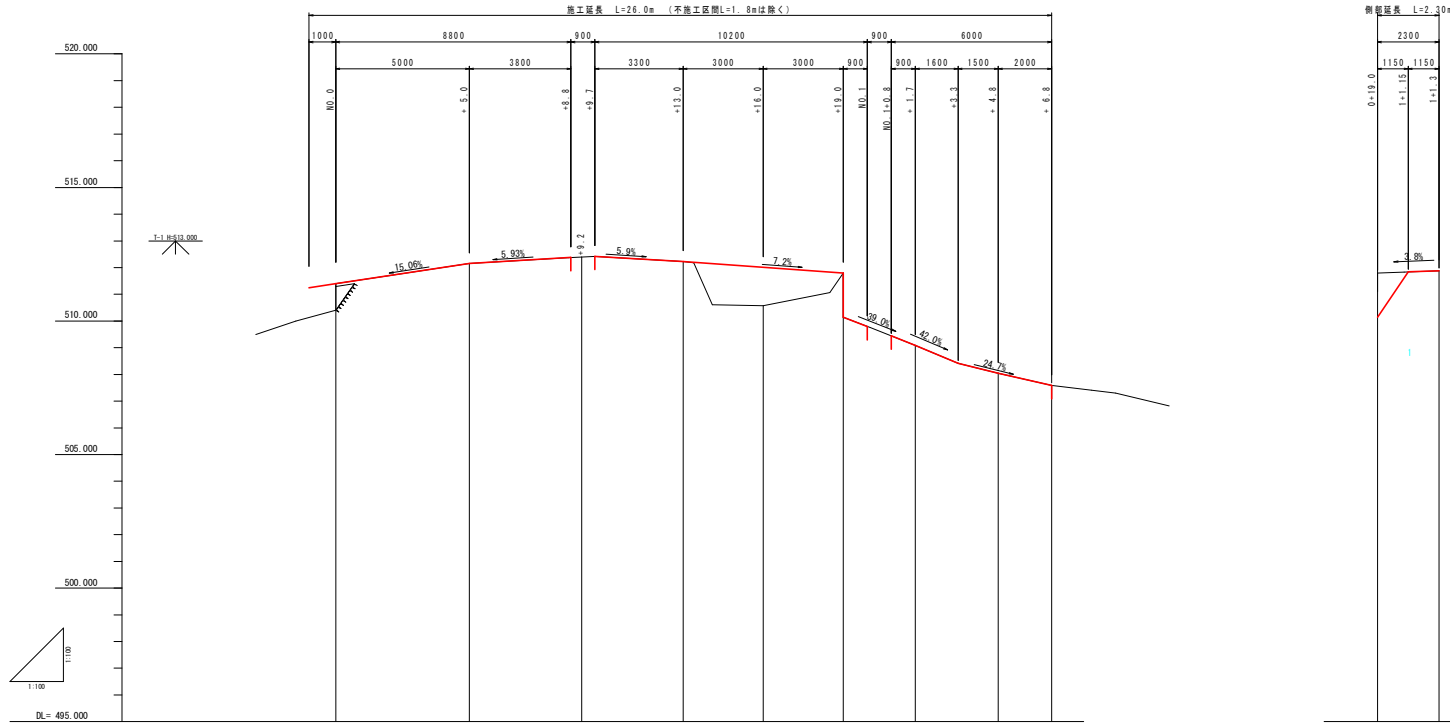
工事名	R1様土 鶴林寺中継局 勝・生名 基礎地盤補修工事		
路線名等	鶴林寺中継局		
工事箇所	勝浦郡勝浦町生名		
図面名	平面図		
縮尺	1/100	図面番号	1/7
会社名			
事業者名	徳島県東部農土整備局 <徳島>		

縦断図

S=1/100

正面部

測面部



勾配	現況法肩に合わせること									
盛土										
切土										
計画高										
地盤高										
追加距離										
点間距離										
測点	M0.0	+5.00	+9.20	+13.00	+16.00	+18.00	+1.200	+4.800	+4.800	
曲線										

勾配		
盛土		
切土		
計画高		
地盤高		
追加距離		
点間距離		
測点	0+19.0	1+1.30
曲線		

実施設計図面

工事名	R1号土 龍林寺中継局 勝・生名 基礎地盤補修工事		
路線名等	龍林寺中継局		
工事箇所	勝浦郡勝浦町生名		
図面名	縦断図		
縮尺	1/100	図面番号	2 / 7
会社名			
事業者名	徳島県東部県土整備局 <徳島>		

NO.0+9.200
GH=512.400
FH=512.400

名	称	数	量
片切掘削	土砂	0.0	m ³
	岩	0.0	m ³
法面整形	土砂	0.3	m ²
	岩	0.0	m ²

歩歩道

DL=503.000

NO.0+5.000
GH=512.151
FH=512.151

名	称	数	量
片切掘削	土砂	0.0	m ³
	岩	0.0	m ³
法面整形	土砂	0.3	m ²
	岩	0.0	m ²

歩歩道

DL=503.000

NO.0
GH=511.398
FH=511.40

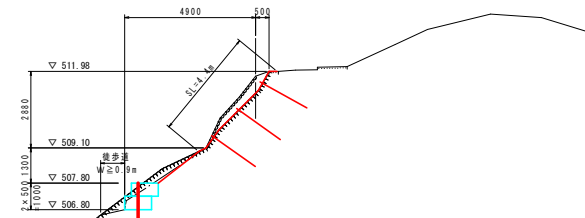
名	称	数	量
片切掘削	土砂	0.0	m ³
	岩	0.0	m ³
法面整形	土砂	0.3	m ²
	岩	0.0	m ²

歩歩道

DL=503.000

NO.0+19.000
GH=511.798
FH=511.80(法面)511.98

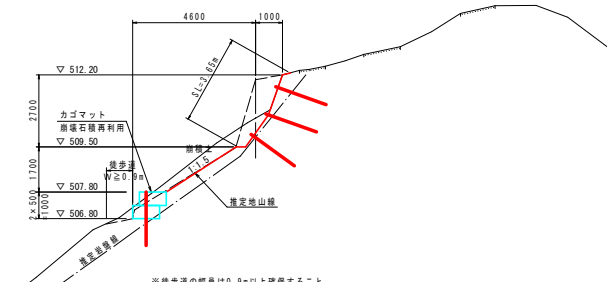
名	称	数	量
片切掘削	土砂	2.0	m ³
	岩	0.3	m ³
法面整形	土砂	5.0	m ²
	岩	1.0	m ²



DL=503.000

NO.0+16.000
GH=510.568
FH=512.01(法面)512.20

名	称	数	量
片切掘削	土砂	3.0	m ³
	岩	0.3	m ³
法面整形	土砂	5.4	m ²
	岩	1.5	m ²



DL=503.000

NO.0+13.000
GH=512.229
FH=512.23

名	称	数	量
片切掘削	土砂	0.0	m ³
	岩	0.0	m ³
法面整形	土砂	0.3	m ²
	岩	0.0	m ²

歩歩道

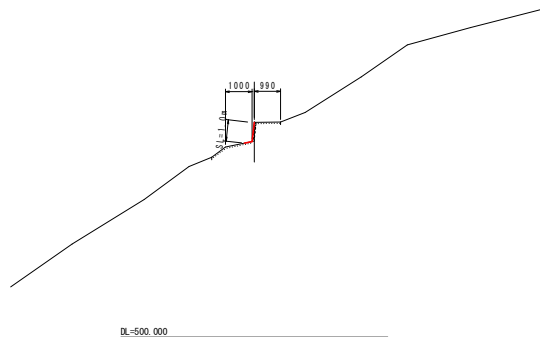
DL=503.000

実施設計図面

工事名	R1線土 龍林寺中継局 勝・生名 基礎地盤補修工事		
路線名等	龍林寺中継局		
工事箇所	勝浦郡勝浦町生名		
図面名	横断図(1)		
縮尺	1/500	図面番号	3/7
会社名			
事業者名	徳島県東部農土整備局 <徳島>		

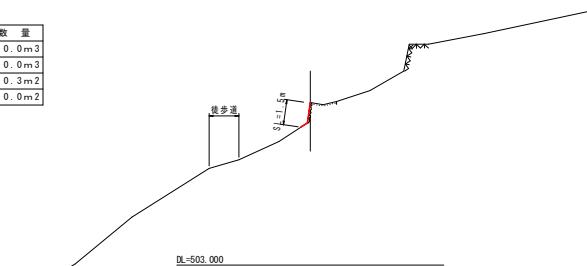
NO. 1+4.800
GH=508.048
FH=508.05

NO. 1+4.8		
名	称	数 量
片切掘削	土砂	0.0m ³
	岩	0.0m ³
法面整形	土砂	0.3m ²
	岩	0.0m ²



NO. 1+1.700
GH=509.091
FH=509.09

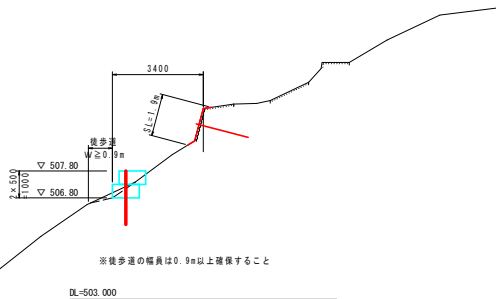
NO. 1+1.7		
名	称	数 量
片切掘削	土砂	0.0m ³
	岩	0.0m ³
法面整形	土砂	0.3m ²
	岩	0.0m ²



NO. 0+19.000'
GH=510.143
FH=510.14

NO. 0+19.0'		
名	称	数 量
片切掘削	土砂	0.0m ³
	岩	0.0m ³
法面整形	土砂	0.3m ²
	岩	0.0m ²

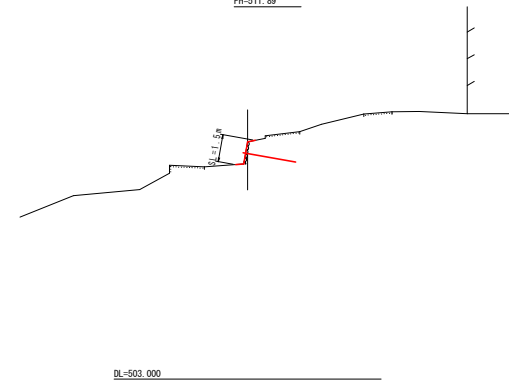
片切掘削はNO. 0+19.0に計上



※後歩道の幅員は0.9m以上確保すること

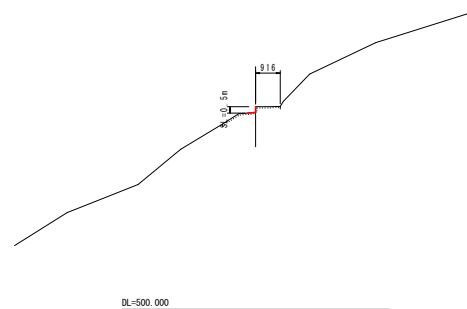
NO. 1+1.300 (側面部)
GH=511.884
FH=511.89

NO. 1+1.3 (側面部)		
名	称	数 量
片切掘削	土砂	0.0m ³
	岩	0.0m ³
法面整形	土砂	0.0m ²
	岩	0.0m ²



NO. 1+6.800
GH=507.585
FH=507.59

NO. 1+6.8		
名	称	数 量
片切掘削	土砂	0.0m ³
	岩	0.0m ³
法面整形	土砂	0.3m ²
	岩	0.0m ²



実施設計図面

工事名	R1線土 鶴林寺中継局 勝・生名 基礎地盤補修工事		
路線名等	鶴林寺中継局		
工事箇所	勝浦郡勝浦町生名		
図面名	横 断 図 (2)		
縮尺	1/500	図 面 番 号	4 / 7
会 社 名			
事業者名	徳島県東部農土整備局 <徳島>		

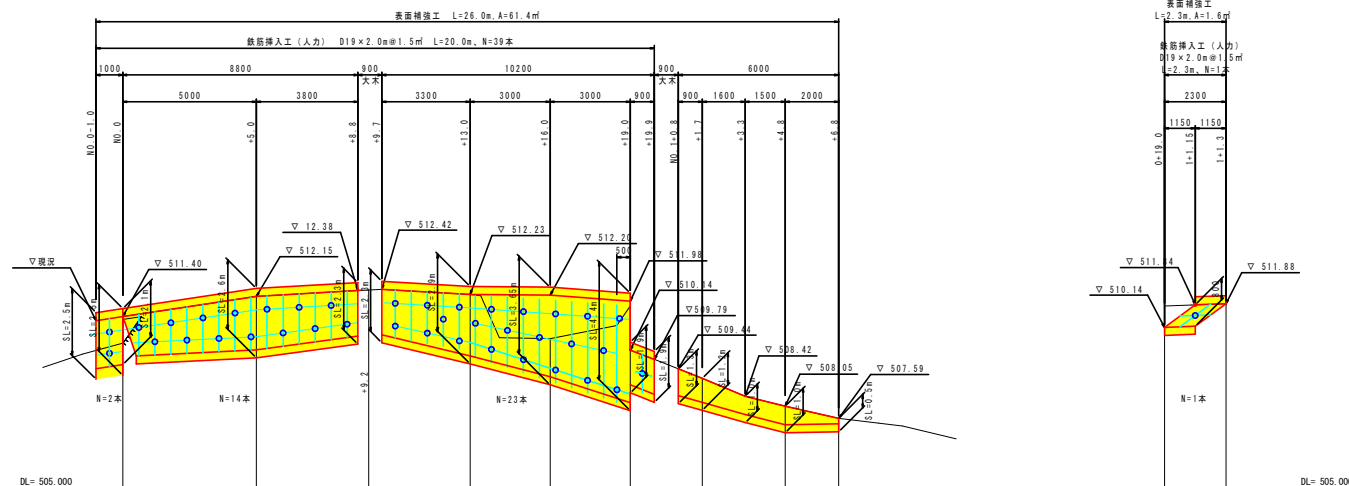
表面補強工・鉄筋挿入工展開図

S=1/100

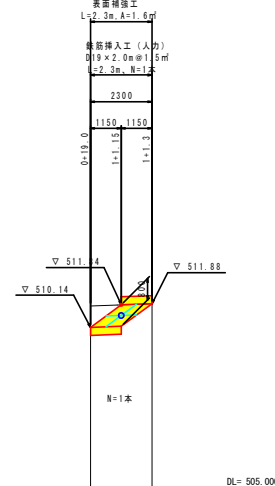
※鉄筋挿入工は約1.5m (縦1.2m×横1.2m) に1.0箇所打設する。

※水抜きパイプ (φ65) は2~3m2に1.0箇所設置する。

正面部



測面部



標準断面図

S=1/100

表面補強工の頭部と法裾部は0.3m程度被覆すること。

石積部

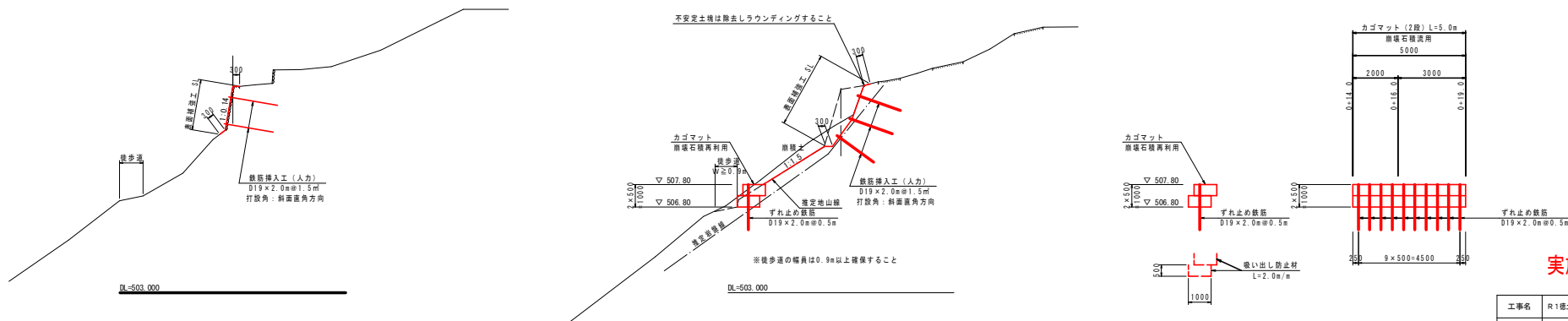
NO.0 -1.0~-+13.0付近
NO.0+19.0~-+16.8付近

崩壊部

NO.0+13.0~-+19.0付近

カゴマット工展開図

S=1/100



実施設計図面

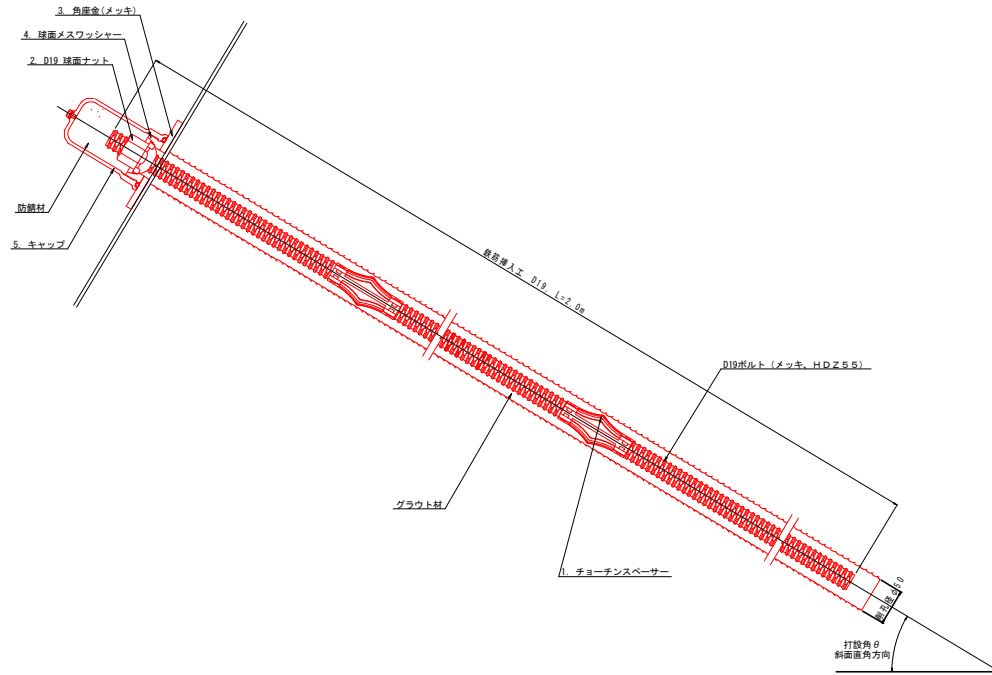
工事名	R1橋土 鶴林中継局 勝・生名 基礎地盤補修工事		
路線名等	鶴林中継局		
工事箇所	勝浦郡勝浦町生名		
図面名	表面補強工・鉄筋挿入工展開図		
縮尺	1/100	図面番号	5/7
会社名			
事業者名	徳島県東部農土整備局 <徳島>		

鉄筋挿入工詳細図（参考）

鉄筋挿入工 詳細図

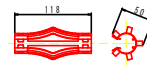
S=1/4

鉄筋挿入工組込図

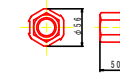


鉄筋挿入工<D19：重防食>部品図

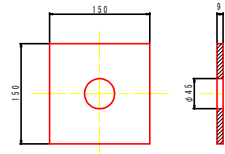
1. チョーテンスベーター



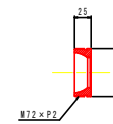
2. D19 球面ナット
(電気メッキ+亜鉛塗装)



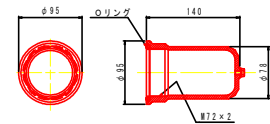
3. 角産金(亜鉛メッキ)



4. 球面メスワッシャー
(電気メッキ+亜鉛塗装)



5. キャップ
(アルミ合金)

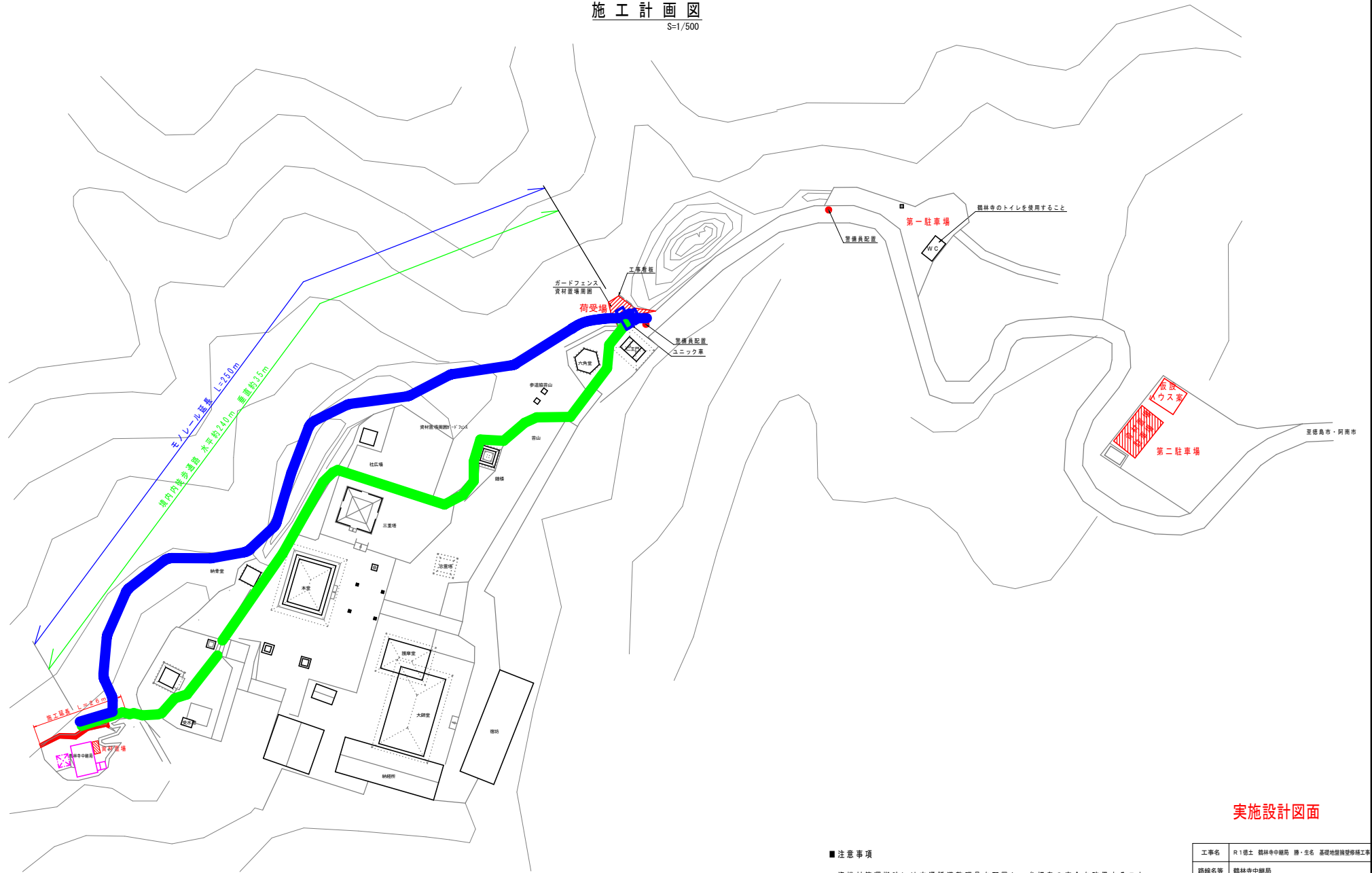


実施設計図面

工事名	R1線土 鶴林寺中継局 誘・生名 基礎地盤補修工事		
路線名等	鶴林寺中継局		
工事箇所	勝浦郡勝浦町生名		
図面名	鉄筋挿入工詳細図(参考)		
縮尺	1/4	図面番号	6/7
会社名			
事業者名	徳島県東部県土整備局 <徳島>		

施工計画図

S=1/500



実施設計図面

■注意事項

- ・資機材等運搬時には交通誘導整理員を配置し、参拝者の安全を確保すること。
- ・荷物場については運搬作業時以外は必ずバリケード等で閉めておくこと。
- ・境内内徒歩通路については手荷物程度の運搬にとどめ、他の資機材については必ずモノレールで運搬すること。

工事名	R1様土 龍林寺中継局 勝・生名 基礎地盤補修工事		
路線名等	龍林寺中継局		
工事箇所	勝浦郡勝浦町生名		
図面名	施工計画図		
縮尺	1/500	図面番号	7/7
会社名			
事業者名	徳島県東部県土整備局 <徳島>		